

PIANO PER GLI INSEDIAMENTI PRODUTTIVI  
COMPENSORIALE (P.I.P.) "TAURANA"  
nei Comuni di Angri, Sant'Egidio del Monte Albino  
e San Marzano sul Sarno

-----  
RELAZIONE GEOLOGICA

Data: 30/10/2019

Tavola n. 7 **CARTA DELLA ZONIZZAZIONE  
SISMICA**




Agencia per lo Sviluppo del Sistema  
Territoriale della Valle del Sarno SpA  
Prodotto in Italia dal 2007  
Capo Sede: 84018 Scafati (SA)  
VIA DELL'INDUSTRIA 100/102  
VIA DELL'INDUSTRIA 100/102

Dott. Geol. Ignazio Vitiello  
Corso Nazionale n. 159 - Palazzo Aurora  
84018 Scafati (SA)  
Tel./Fax. 081/5042899

Scaia 1:2.000


**LEGENDA**

Zone Stabili suscettibili di amplificazioni locali

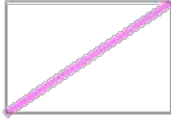


MOPS 2001 - Alternanza di depositi  
ghiaioso-sabbiosi, sabbioso ghiaiosi e  
limo-sabbiosi di origine  
prevalentemente piroclastica con  
inclusione di livelli pomicei e clasti  
carbonatici a spigoli vivi.  
Per le caratteristiche lito-stratigrafiche  
sono possibili fenomeni di  
amplificazione sismica locale


Zone Instabili




Zona di attenzione per liquefazione




Confini comunali



Superficie P.I.P. Taurana



Area depuratore Taurana



Fascia di rispetto depuratore



Provincia di Salerno



Comune di Angri



Comune di Sant'Egidio del Monte Albino



Comune di San Marzano sul Sarno



Agencia per lo Sviluppo  
del Sistema Territoriale  
della Valle del Sarno

**PIANO INSEDIAMENTI PRODUTTIVI  
COMPENSORIALE  
"TAURANA"**

NEI COMUNI DI ANGRI, SANT'EGIDIO DEL MONTE  
ALBINO, SAN MARZANO SUL SARNO

**TAV. 8.7.1** CARTA DELLA ZONIZZAZIONE SISMICA  
PROT. N. 829 DEL 21/07/2020

Progettista / Consulente:  
Dott. Geologo: Ignazio Vitiello

DATA: LUGLIO 2020      Scaia 1:2000